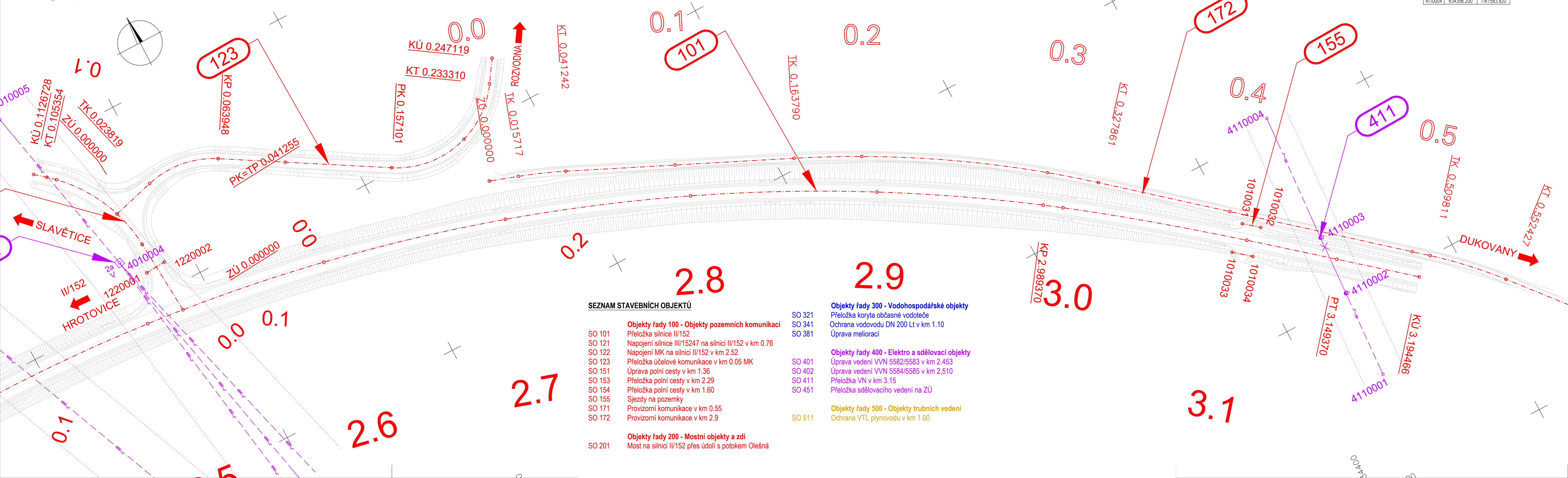








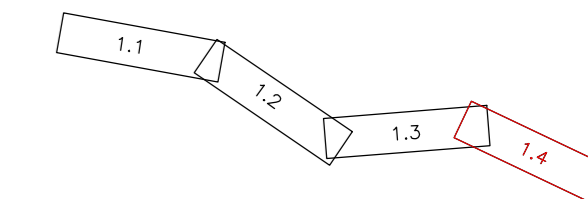
GEODETICKÝ KOORDINAČNÍ VÝKRES KM 2,600 - 3,194




č.	Y [m]	X [m]
4110001	634365.206	1167744.22
4110002	634362.493	1167696.58
4110003	634360.630	1167663.94
4110004	634356.200	1167593.92

KLAD LISTŮ:




	OBJEKTY ŘADY 100
	OBJEKTY ŘADY 200
	OBJEKTY ŘADY 300
	OBJEKTY ŘADY 400
	OBJEKTY ŘADY 500
	NÁVRH VYTYČOVACÍ SÍTĚ



NÁZEV AKCE: II/152 SLAVĚTICE - OBCHVAT, PD	
OBJEDNATEL: KRAJ VYSOČINA Žižkova 1882/57, 587 33 JIHLAVA	

<p>ZHOTOVITEL:</p> <p>HBH Projekt spol. s r.o. Kabinátníkova 216/5, 602 00 Brno</p>	 <p>Projektová kancelář pro dopravní a inženýrské stavby Kabinátníkova 5, 602 00 BRNO</p>		
	<table border="1"> <tr> <td data-bbox="4449 773 4525 775">Č. ZAKÁZKY</td> <td data-bbox="4525 773 4619 775">2018/0573</td> </tr> </table>	Č. ZAKÁZKY	2018/0573
Č. ZAKÁZKY	2018/0573		

SOUŘADNICOVÝ SYSTÉM: S-JTSK VÝŠKOVÝ SYSTÉM: B.p.v.

VEDOUcí PROJEKTANT	ING. BOHAČ		 <div>Projektové kancelář pro dopravní a inženýrské stavby Kabátňáčkova 5, 602 00 BRNO</div>
ZODPOVĚDNÝ PROJEKTANT	ING. BOHAČ		
VYPRACOVAL	ING. ACUNA SUBIA		
KONTROLOVAL	ING. HORNOCH		
KRAJ: KRAJ VYSOČINA	K.Ú.: SLAVĚTICE, LIPŇANY U SKRÝJ, SKRÝJE NAD JIHLAVOU	DATUM	09/2020
NÁZEV OBJEKTU: DOKLADOVÁ ČÁST 4 – GEODETICKÁ DOKUMENTACE		FORMÁT	5 A4
		MĚŘITKO	1: 1000
		ÚČEL	DSP
		ČÍS. ZAKÁZKY	2018/0573
		ARCHIVNÍ ČÍS.	
PŘÍLOHA:		ČÍS. SOUPRAVY	ČÍS. VÝKRESU
GEODETICKÝ KOORDINAČNÍ VÝKRES KM 2,600–3,194			1.4